

碧潭堰改善暨周邊環境營造 開工典禮前置協商會議

新北市政府水利局

中華民國109年07月20日



- 活動時間：109年8月4日（星期二）上午10時
- 出席人員：市長、立委、議員、區長及里長等

時間	流程
09:30~10:00	貴賓/媒體入場
10:00	典禮開始
10:00~10:05	開場表演
10:05~10:10	工程簡介
10:10~10:20	市長致詞
10:20~10:30	動土儀式
10:30	禮成

活動地點：碧潭西岸-碧潭橋下空間 (碧潭西岸停車場旁)



各單位協助事項-停車空間

- ◆ 活動當日協助開放碧潭西岸停車場，以供來賓車輛停放（觀光旅遊局）




各單位協助事項-活動場域環境

- ◆ 活動前後協助維持周邊場域、防汛道路及自行車道之整潔 (環保局、高管處)




各單位協助事項-活動場域環境

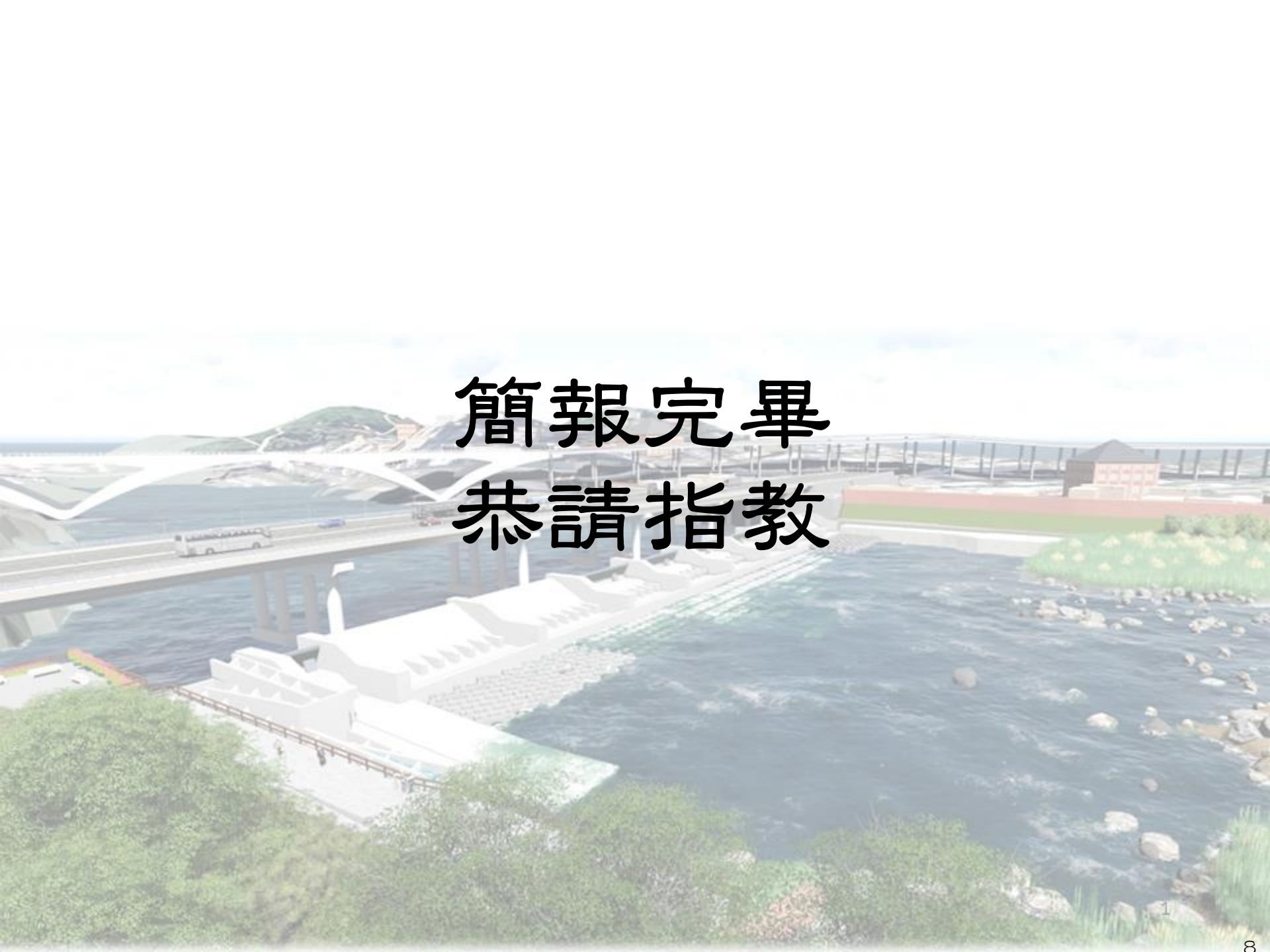
- ◆ 協助自行車牽引道管制事宜 (高管處)
- ◆ 活動前1~3日將請廠商張貼公告，避免機車違規停放於橋下，另請保全協助宣導及場域淨空 (高管處)



各單位協助事項

- ◆ 協助發放邀請卡予里長及週知里民 (新店區公所)
- ◆ 協助提供碧潭商家船家邀請卡發放名單 (觀光旅遊局)
- ◆ 協助活動當日交通維持 (警察局新店分局)
- ◆ 協助媒體採訪事宜 (新聞局)



An aerial rendering of a large-scale infrastructure project. In the foreground, a multi-tiered dam structure is shown with water cascading over its spillways. To the left, a modern bridge with a white, curved, arch-like design spans across a body of water. A bus and a truck are visible on the bridge. In the background, there are rolling green hills and a large industrial or construction site with various structures and equipment. The sky is bright and slightly hazy. The text '簡報完畢 恭請指教' is overlaid in the center of the image.

簡報完畢
恭請指教