


主辦機關	新北市政府			
工程名稱	淡水區埤島里公司田溪淡金公路至埤島橋護岸改善應急工程			
承攬廠商	承盈營造有限公司	填表人	蔡有信	
工程位點	地點：新北市淡水區 TWD97 座標 X：25.191612 Y：121.449772			

編號	階段	項目	檢查項目/標準	檢查日期	備註
				109.4.30	
1	施工中	護岸採用表面多孔隙與粗糙構造	有無採用	<input checked="" type="checkbox"/> 是 <input type="checkbox"/> 否：已採用	
2	施工前 施工中	設置施工便道，減少移除植被面積	有無設置	<input checked="" type="checkbox"/> 是 <input type="checkbox"/> 否：有設置	
3	施工中	盡量縮減侵入水域之施工便道範圍	有無縮減	<input checked="" type="checkbox"/> 是 <input type="checkbox"/> 否：已縮減	
4	施工中	保留原濱溪植被帶，避免過度干擾	有無保留	<input checked="" type="checkbox"/> 是 <input type="checkbox"/> 否：已保留	
5	施工中 完工	於堤前堆填河床料回填培厚	有無回填	<input checked="" type="checkbox"/> 是 <input type="checkbox"/> 否：已回填	
6	施工中	於下游處增設臨時性淨水沉砂設施並限制施工範圍	有無設置	<input checked="" type="checkbox"/> 是 <input type="checkbox"/> 否：已設置	
7	施工中	車輛於工區周圍速限每小時30公里以下	有無遵守	<input checked="" type="checkbox"/> 是 <input type="checkbox"/> 否：符合速限30公里以下	
8	施工中、 完工	施工範圍周邊設置鋼板	施工前 有無設置	<input checked="" type="checkbox"/> 是 <input type="checkbox"/> 否：已設置	
9	施工中	於 8:00 至 17:00 時段施工	有無遵守	<input checked="" type="checkbox"/> 是 <input type="checkbox"/> 否：已遵守	

編號 1 紀錄照片	編號 2 紀錄照片	編號 3 紀錄照片	編號 4 紀錄照片
			
編號 5 紀錄照片	編號 6 紀錄照片	編號 7 紀錄照片	編號 8 紀錄照片
			
編號 9 紀錄照片			
			

異常狀況處理			
異常狀況類型	<input type="checkbox"/> 生態保護目標異常 <input type="checkbox"/> 植被剷除 <input type="checkbox"/> 水域動物暴斃 <input type="checkbox"/> 施工便道闢設過大 <input type="checkbox"/> 環保團體或在地居民陳情等事件		
狀況提報人 (單位/職稱)		異常狀況 發現日期	民國 年 月 日

異常狀況說明

解決對策

備註：

一、本表於設計階段由設計單位依生態友善措施研擬，於施工期間據以執行。

二、本表於工程期間，由監造單位隨工地安全檢查填寫。


三、如發現異常，保留對象發生損傷、斷裂、搬動、移除、干擾、破壞、衰弱或死亡等異常狀況，請註明敘述處理方式，第一時間通報主辦機關。

完工後連同竣工資料一併提供主辦機關。

承攬廠商(簽名)：



日期：109.4.20

主辦機關	新北市政府			
工程名稱	淡水區埤島里公司田溪淡金公路至埤島橋護岸改善應急工程			
承攬廠商	承盈營造有限公司	填表人	蔡有信	
工程位點	地點：新北市淡水區 TWD97 座標 X：25.191612 Y：121.449772			

編號	項目	檢查標準	檢查日期				
			109.4.30				
1	水域環境	[減輕]護岸採用表面多孔隙與粗糙構造，如漿砌石護岸等較適合植生附著生長及提供生物棲息場所，並加速回復原有生態環境。	<input checked="" type="checkbox"/> 是 <input type="checkbox"/> 否	<input type="checkbox"/> 是 <input type="checkbox"/> 否	<input type="checkbox"/> 是 <input type="checkbox"/> 否	<input type="checkbox"/> 是 <input type="checkbox"/> 否	<input type="checkbox"/> 是 <input type="checkbox"/> 否
2		[迴避]考量短期內取道私有農田作為施工便道	<input checked="" type="checkbox"/> 是 <input type="checkbox"/> 否	<input type="checkbox"/> 是 <input type="checkbox"/> 否	<input type="checkbox"/> 是 <input type="checkbox"/> 否	<input type="checkbox"/> 是 <input type="checkbox"/> 否	<input type="checkbox"/> 是 <input type="checkbox"/> 否
3		[縮小]建議盡量縮減侵入水域之施工便道範圍，減低施工對既有水陸域棲地之影響。	<input checked="" type="checkbox"/> 是 <input type="checkbox"/> 否	<input type="checkbox"/> 是 <input type="checkbox"/> 否	<input type="checkbox"/> 是 <input type="checkbox"/> 否	<input type="checkbox"/> 是 <input type="checkbox"/> 否	<input type="checkbox"/> 是 <input type="checkbox"/> 否
4	植被保全	[迴避]保育對策建議保留原濱溪植被帶，避免過度干擾工程範圍外濱溪植被帶、樹木與樹島。	<input checked="" type="checkbox"/> 是 <input type="checkbox"/> 否	<input type="checkbox"/> 是 <input type="checkbox"/> 否	<input type="checkbox"/> 是 <input type="checkbox"/> 否	<input type="checkbox"/> 是 <input type="checkbox"/> 否	<input type="checkbox"/> 是 <input type="checkbox"/> 否
5	河床底質	[減輕]除工程前後河段須於混凝土塊底部以混凝土固結外，其餘治理河段不以混凝土封底，保留溝渠中自然底質與礫石，以增加河道之水流滲透、湧水及滯洪效果，並提供底棲生物生育環境。	<input checked="" type="checkbox"/> 是 <input type="checkbox"/> 否	<input type="checkbox"/> 是 <input type="checkbox"/> 否	<input type="checkbox"/> 是 <input type="checkbox"/> 否	<input type="checkbox"/> 是 <input type="checkbox"/> 否	<input type="checkbox"/> 是 <input type="checkbox"/> 否
6		[減輕]建議護岸施作完工後，原河道整理方式可調整於堤前堆填河床料回填培厚，利於野生動物於水域與陸域間通行及利用，並提供濱溪植物復育之場所。	<input checked="" type="checkbox"/> 是 <input type="checkbox"/> 否	<input type="checkbox"/> 是 <input type="checkbox"/> 否	<input type="checkbox"/> 是 <input type="checkbox"/> 否	<input type="checkbox"/> 是 <input type="checkbox"/> 否	<input type="checkbox"/> 是 <input type="checkbox"/> 否
7	野生動物保護	[減輕]施作相關水域侵入性工程時，建議於下游處增設臨時性淨水沉砂設施並限制施工範圍，降低工程對水質及水域棲地之影響。	<input checked="" type="checkbox"/> 是 <input type="checkbox"/> 否	<input type="checkbox"/> 是 <input type="checkbox"/> 否	<input type="checkbox"/> 是 <input type="checkbox"/> 否	<input type="checkbox"/> 是 <input type="checkbox"/> 否	<input type="checkbox"/> 是 <input type="checkbox"/> 否
8		[減輕]施工車輛於工區周圍速限每小時 30 公里以下。	<input checked="" type="checkbox"/> 是 <input type="checkbox"/> 否	<input type="checkbox"/> 是 <input type="checkbox"/> 否	<input type="checkbox"/> 是 <input type="checkbox"/> 否	<input type="checkbox"/> 是 <input type="checkbox"/> 否	<input type="checkbox"/> 是 <input type="checkbox"/> 否
9		[減輕]盡量降低噪音與震動，以減少對鳥類及兩棲類動物的干擾。	<input checked="" type="checkbox"/> 是 <input type="checkbox"/> 否	<input type="checkbox"/> 是 <input type="checkbox"/> 否	<input type="checkbox"/> 是 <input type="checkbox"/> 否	<input type="checkbox"/> 是 <input type="checkbox"/> 否	<input type="checkbox"/> 是 <input type="checkbox"/> 否
10		[減輕]施工期間將遺留之民生及工程廢棄物集中處理，並帶離現場。	<input checked="" type="checkbox"/> 是 <input type="checkbox"/> 否	<input type="checkbox"/> 是 <input type="checkbox"/> 否	<input type="checkbox"/> 是 <input type="checkbox"/> 否	<input type="checkbox"/> 是 <input type="checkbox"/> 否	<input type="checkbox"/> 是 <input type="checkbox"/> 否
11		[迴避]妥善安排工程施作時間，避免晨昏時段野生動物活動旺盛期間施工，應於 8：00 至 17：00 時段施工為宜。	<input checked="" type="checkbox"/> 是 <input type="checkbox"/> 否	<input type="checkbox"/> 是 <input type="checkbox"/> 否	<input type="checkbox"/> 是 <input type="checkbox"/> 否	<input type="checkbox"/> 是 <input type="checkbox"/> 否	<input type="checkbox"/> 是 <input type="checkbox"/> 否

異常狀況處理

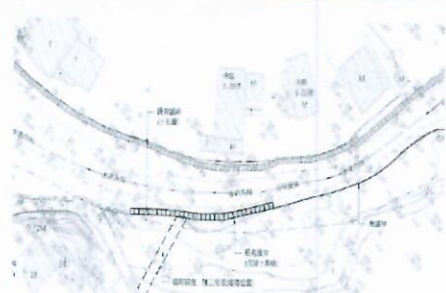
異常狀況類型	<input type="checkbox"/> 生態保護目標異常 <input type="checkbox"/> 植被剷除 <input type="checkbox"/> 水域動物暴斃 <input type="checkbox"/> 施工便道闢設過大 <input type="checkbox"/> 環保團體或在地居民陳情等事件		
狀況提報人 (單位/職稱)		異常狀況 發現日期	民國 年 月 日
異常狀況說明		解決對策	
<p>備註：</p> <p>一、本表於設計階段由設計單位依生態友善措施研擬，於施工期間據以執行。</p> <p>二、本表於工程期間，由監造單位隨工地安全檢查填寫。</p> <p>三、如發現異常，保留對象發生損傷、斷裂、搬動、移除、干擾、破壞、衰弱或死亡等異常狀況，請註明敘述處理方式，第一時間通報主辦機關。</p> <p>完工後連同竣工資料一併提供主辦機關。</p>			

承攬廠商(簽名)：



日期：

109.4.30


主辦機關	新北市政府			
工程名稱	淡水區埤島里公司田溪淡金公路至埤島橋護岸改善應急工程			
承攬廠商	承盈營造有限公司	填表人	蔡有信	
工程位點	地點：新北市淡水區 TWD97 座標 X：25.191612 Y：121.449772			



編號	階段	項目	檢查項目/標準	檢查日期	備註
				109.5.28	
1	施工前 施工中	設置施工便道，減少移除植被面積	有無設置	是□否：已設置	減少植被面積
2	施工中	盡量縮減侵入水域之施工便道範圍	有無縮減	是□否：已縮減	保持河道3M寬
3	施工中	設置施工圍籬	有無設置	有設置	阻擋閒雜人員進入
3	施工中	保留原濱溪植被帶，避免過度干擾	有無保留	是□否：已保留	無干擾
4	施工中	於下游處增設臨時性淨水沉砂設施並限制施工範圍	有無設置	是□否：已設置	沉砂池
5	施工中	車輛於工區周圍速限每小時30公里以下	有無遵守	是□否：已遵守	速限30公里以下
6	施工中、完工	施工範圍周邊設置鋼板	施工前 有無設置	是□否：已設置	防止土質鬆軟下陷
7	施工中	於8:00至17:00時段施工	有無遵守	是□否：每日施工時段8-17時	



異常狀況處理			
異常狀況類型	<input type="checkbox"/> 生態保護目標異常 <input type="checkbox"/> 植被剷除 <input type="checkbox"/> 水域動物暴斃 <input type="checkbox"/> 施工便道闢設過大 <input type="checkbox"/> 環保團體或在地居民陳情等事件		
狀況提報人 (單位/職稱)	異常狀況 發現日期	民國 年 月 日	
異常狀況說明	解決對策		

備註：  
 一、本表於設計階段由設計單位依生態友善措施研擬，於施工期間據以執行。  
 二、本表於工程期間，由監造單位隨工地安全檢查填寫。  
 三、如發現異常，保留對象發生損傷、斷裂、搬動、移除、干擾、破壞、衰弱或死亡等異常狀況，請註明敘述處理方式，第一時間通報主辦機關。  
 完工後連同竣工資料一併提供主辦機關。

承攬廠商(簽名)：  日期： 109.5.28

主辦機關	新北市政府			
工程名稱	淡水區埤島里公司田溪淡金公路至埤島橋護岸改善應急工程			
承攬廠商	承盈營造有限公司	填表人		蔡有信
工程位點	地點：新北市淡水區 TWD97 座標 X：25.191612                      Y：121.449772			

編號	項目	檢查標準	檢查日期				
			109.5.6	109.5.13	109.5.20	109.5.27	
1	水域環境	[減輕]護岸採用表面多孔隙與粗糙構造，如漿砌石護岸等較適合植生附著生長及提供生物棲息場所，並加速回復原有生態環境。	<input checked="" type="checkbox"/> 是 <input type="checkbox"/> 否	<input checked="" type="checkbox"/> 是 <input type="checkbox"/> 否	<input type="checkbox"/> 是 <input type="checkbox"/> 否	<input checked="" type="checkbox"/> 是 <input type="checkbox"/> 否	<input type="checkbox"/> 是 <input type="checkbox"/> 否
2		[迴避]考量短期內取道私有農田作為施工便道	<input checked="" type="checkbox"/> 是 <input type="checkbox"/> 否	<input checked="" type="checkbox"/> 是 <input type="checkbox"/> 否	<input type="checkbox"/> 是 <input type="checkbox"/> 否	<input type="checkbox"/> 是 <input type="checkbox"/> 否	<input type="checkbox"/> 是 <input type="checkbox"/> 否
3		[縮小]建議盡量縮減侵入水域之施工便道範圍，減低施工對既有水陸域棲地之影響。	<input checked="" type="checkbox"/> 是 <input type="checkbox"/> 否	<input checked="" type="checkbox"/> 是 <input type="checkbox"/> 否	<input type="checkbox"/> 是 <input type="checkbox"/> 否	<input checked="" type="checkbox"/> 是 <input type="checkbox"/> 否	<input type="checkbox"/> 是 <input type="checkbox"/> 否
4	植被保全	[迴避]保育對策建議保留原濱溪植被帶，避免過度干擾工程範圍外濱溪植被帶、樹木與樹島。	<input checked="" type="checkbox"/> 是 <input type="checkbox"/> 否	<input checked="" type="checkbox"/> 是 <input type="checkbox"/> 否	<input type="checkbox"/> 是 <input type="checkbox"/> 否	<input checked="" type="checkbox"/> 是 <input type="checkbox"/> 否	<input type="checkbox"/> 是 <input type="checkbox"/> 否
5	河床底質	[減輕]除工程前後河段須於混凝土塊底部以混凝土固結外，其餘治理河段不以混凝土封底，保留溝渠中自然底質與礫石，以增加河道之水流滲透、湧水及滯洪效果，並提供底棲生物生育環境。	<input checked="" type="checkbox"/> 是 <input type="checkbox"/> 否	<input checked="" type="checkbox"/> 是 <input type="checkbox"/> 否	<input type="checkbox"/> 是 <input type="checkbox"/> 否	<input checked="" type="checkbox"/> 是 <input type="checkbox"/> 否	<input type="checkbox"/> 是 <input type="checkbox"/> 否
6		[減輕]建議護岸施作完工後，原河道整理方式可調整於堤前堆填河床料回填培厚，利於野生動物於水域與陸域間通行及利用，並提供濱溪植物復育之場所。	<input type="checkbox"/> 是 <input type="checkbox"/> 否	<input type="checkbox"/> 是 <input type="checkbox"/> 否	<input checked="" type="checkbox"/> 是 <input type="checkbox"/> 否	<input checked="" type="checkbox"/> 是 <input type="checkbox"/> 否	<input type="checkbox"/> 是 <input type="checkbox"/> 否
7	野生動物保護	[減輕]施作相關水域侵入性工程時，建議於下游處增設臨時性淨水沉砂設施並限制施工範圍，降低工程對水質及水域棲地之影響。	<input checked="" type="checkbox"/> 是 <input type="checkbox"/> 否	<input type="checkbox"/> 是 <input type="checkbox"/> 否	<input type="checkbox"/> 是 <input type="checkbox"/> 否	<input checked="" type="checkbox"/> 是 <input type="checkbox"/> 否	<input type="checkbox"/> 是 <input type="checkbox"/> 否
8		[減輕]施工車輛於工區周圍速限每小時30公里以下。	<input type="checkbox"/> 是 <input type="checkbox"/> 否	<input checked="" type="checkbox"/> 是 <input type="checkbox"/> 否	<input type="checkbox"/> 是 <input type="checkbox"/> 否	<input checked="" type="checkbox"/> 是 <input type="checkbox"/> 否	<input type="checkbox"/> 是 <input type="checkbox"/> 否
9		[減輕]盡量降低噪音與震動，以減少對鳥類及兩棲類動物的干擾。	<input checked="" type="checkbox"/> 是 <input type="checkbox"/> 否	<input type="checkbox"/> 是 <input type="checkbox"/> 否	<input checked="" type="checkbox"/> 是 <input type="checkbox"/> 否	<input type="checkbox"/> 是 <input type="checkbox"/> 否	<input type="checkbox"/> 是 <input type="checkbox"/> 否
10		[減輕]施工期間將遺留之民生及工程廢棄物集中處理，並帶離現場。	<input checked="" type="checkbox"/> 是 <input type="checkbox"/> 否	<input checked="" type="checkbox"/> 是 <input type="checkbox"/> 否	<input type="checkbox"/> 是 <input type="checkbox"/> 否	<input type="checkbox"/> 是 <input type="checkbox"/> 否	<input type="checkbox"/> 是 <input type="checkbox"/> 否
11		[迴避]妥善安排工程施作時間，避免晨昏時段野生動物活動旺盛期間施工，應於8：00至17：00時段施工為宜。	<input type="checkbox"/> 是 <input type="checkbox"/> 否	<input checked="" type="checkbox"/> 是 <input type="checkbox"/> 否	<input type="checkbox"/> 是 <input type="checkbox"/> 否	<input checked="" type="checkbox"/> 是 <input type="checkbox"/> 否	<input type="checkbox"/> 是 <input type="checkbox"/> 否

異常狀況處理


異常狀況類型	<input type="checkbox"/> 生態保護目標異常 <input type="checkbox"/> 植被剷除 <input type="checkbox"/> 水域動物暴斃 <input type="checkbox"/> 施工便道闢設過大 <input type="checkbox"/> 環保團體或在地居民陳情等事件		
狀況提報人 (單位/職稱)	異常狀況 發現日期	民國 年 月 日	
異常狀況說明	解決對策		

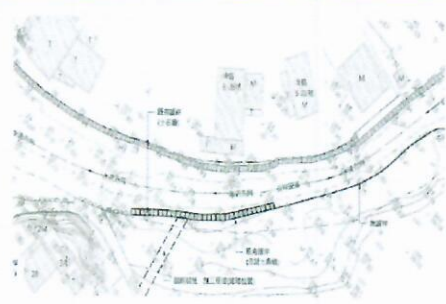
備註：

- 一、本表於設計階段由設計單位依生態友善措施研擬，於施工期間據以執行。
  - 二、本表於工程期間，由監造單位隨工地安全檢查填寫。
  - 三、如發現異常，保留對象發生損傷、斷裂、搬動、移除、干擾、破壞、衰弱或死亡等異常狀況，請註明敘述處理方式，第一時間通報主辦機關。
- 完工後連同竣工資料一併提供主辦機關。

承攬廠商(簽名)：

日期：20109.5.27



主辦機關	新北市政府			
工程名稱	淡水區埤島里公司田溪淡金公路至埤島橋護岸改善應急工程			
承攬廠商	承盈營造有限公司	填表人	蔡有信	
工程位點	地點：新北市淡水區 TWD97 座標 X：25.191612 Y：121.449772			

編號	階段	項目	檢查項目/標準	檢查日期	備註
				109.6.30	
1	施工前 施工中	設置施工便道，減少移除植被面積	有無設置	<input checked="" type="checkbox"/> 是 <input type="checkbox"/> 否：已設置，減少植被面積	匯入    流入 河道 以下
2	施工中	盡量縮減侵入水域之施工便道範圍	有無縮減	<input checked="" type="checkbox"/> 是 <input type="checkbox"/> 否：保持河道3M寬	
3	施工中	設置施工圍籬	有無設置	<input checked="" type="checkbox"/> 是 <input type="checkbox"/> 否：阻擋閒雜人員進入	
4	施工中	保留原濱溪植被帶，避免過度干擾	有無保留	<input type="checkbox"/> 是 <input checked="" type="checkbox"/> 否：已保留，無干擾	
5	施工中	於下游處增設臨時性淨水沉砂設施並限制施工範圍	有無設置	<input checked="" type="checkbox"/> 是 <input type="checkbox"/> 否：已設置，減少污泥流入	
6	施工中	車輛於工區周圍速限每小時30公里以下	有無遵守	<input checked="" type="checkbox"/> 是 <input type="checkbox"/> 否：已遵守，速限30公里以下	
7	施工中、完工	施工範圍周邊設置鋼板	施工前 有無設置	<input checked="" type="checkbox"/> 是 <input type="checkbox"/> 否：已設置，防止土質下陷	
8	施工中	廢棄物及垃圾處理	有無載出	<input checked="" type="checkbox"/> 是 <input type="checkbox"/> 否：已將廢棄物載出	
9	施工中	於 8:00 至 17:00 時段施工	有無遵守	<input checked="" type="checkbox"/> 是 <input type="checkbox"/> 否：施工時段 8-17 時	

編號 1 紀錄照片	編號 2 紀錄照片	編號 3 紀錄照片	編號 4 紀錄照片
			
編號 5 紀錄照片	編號 6 紀錄照片	編號 7 紀錄照片	編號 8 紀錄照片
			

異常狀況處理			
異常狀況類型	<input type="checkbox"/> 生態保護目標異常 <input type="checkbox"/> 植被剷除 <input type="checkbox"/> 水域動物暴斃 <input type="checkbox"/> 施工便道闢設過大 <input type="checkbox"/> 環保團體或在地居民陳情等事件		
狀況提報人 (單位/職稱)	異常狀況 發現日期	民國 年 月 日	
異常狀況說明	解決對策		

備註：  
 一、本表於設計階段由設計單位依生態友善措施研擬，於施工期間據以執行。  
 二、本表於工程期間，由監造單位隨工地安全檢查填寫。  
 三、如發現異常，保留對象發生損傷、斷裂、搬動、移除、干擾、破壞、衰弱或死亡等異常狀況，請註明敘述處理方式，第一時間通報主辦機關。  
 完工後連同竣工資料一併提供主辦機關。

承攬廠商(簽名)：  日期： 109.6.30




主辦機關	新北市政府			
工程名稱	淡水區埤島里公司田溪淡金公路至埤島橋護岸改善應急工程			
承攬廠商	承盈營造有限公司	填表人	蔡有信	
工程位點	地點：新北市淡水區 TWD97 座標 X：25.191612 Y：121.449772			


編號	項目	檢查標準	檢查日期				
			109.6.2	109.6.9	109.6.16	109.6.23	109.6.30
1	水域環境	[減輕]護岸採用表面多孔隙與粗糙構造，如漿砌石護岸等較適合植生附著生長及提供生物棲息場所，並加速回復原有生態環境。	<input checked="" type="checkbox"/> 是 <input type="checkbox"/> 否	<input checked="" type="checkbox"/> 是 <input type="checkbox"/> 否	<input checked="" type="checkbox"/> 是 <input type="checkbox"/> 否	<input checked="" type="checkbox"/> 是 <input type="checkbox"/> 否	<input checked="" type="checkbox"/> 是 <input type="checkbox"/> 否
2		[迴避]考量短期內取道私有農田作為施工便道	<input checked="" type="checkbox"/> 是 <input type="checkbox"/> 否	<input checked="" type="checkbox"/> 是 <input type="checkbox"/> 否	<input checked="" type="checkbox"/> 是 <input type="checkbox"/> 否	<input checked="" type="checkbox"/> 是 <input type="checkbox"/> 否	<input checked="" type="checkbox"/> 是 <input type="checkbox"/> 否
3		[縮小]建議盡量縮減侵入水域之施工便道範圍，減低施工對既有水陸域棲地之影響。	<input checked="" type="checkbox"/> 是 <input type="checkbox"/> 否	<input checked="" type="checkbox"/> 是 <input type="checkbox"/> 否	<input checked="" type="checkbox"/> 是 <input type="checkbox"/> 否	<input checked="" type="checkbox"/> 是 <input type="checkbox"/> 否	<input checked="" type="checkbox"/> 是 <input type="checkbox"/> 否
4	植被保全	[迴避]保育對策建議保留原濱溪植被帶，避免過度干擾工程範圍外濱溪植被帶、樹木與樹島。	<input checked="" type="checkbox"/> 是 <input type="checkbox"/> 否	<input checked="" type="checkbox"/> 是 <input type="checkbox"/> 否	<input checked="" type="checkbox"/> 是 <input type="checkbox"/> 否	<input checked="" type="checkbox"/> 是 <input type="checkbox"/> 否	<input checked="" type="checkbox"/> 是 <input type="checkbox"/> 否
5	河床底質	[減輕]除工程前後河段須於混凝土塊底部以混凝土固結外，其餘治理河段不以混凝土封底，保留溝渠中自然底質與礫石，以增加河道之水流滲透、湧水及滯洪效果，並提供底棲生物生育環境。	<input checked="" type="checkbox"/> 是 <input type="checkbox"/> 否	<input checked="" type="checkbox"/> 是 <input type="checkbox"/> 否	<input checked="" type="checkbox"/> 是 <input type="checkbox"/> 否	<input checked="" type="checkbox"/> 是 <input type="checkbox"/> 否	<input checked="" type="checkbox"/> 是 <input type="checkbox"/> 否
6		[減輕]建議護岸施作完工後，原河道整理方式可調整於堤前堆填河床料回填培厚，利於野生動物於水域與陸域間通行及利用，並提供濱溪植物復育之場所。	<input checked="" type="checkbox"/> 是 <input type="checkbox"/> 否	<input checked="" type="checkbox"/> 是 <input type="checkbox"/> 否	<input checked="" type="checkbox"/> 是 <input type="checkbox"/> 否	<input checked="" type="checkbox"/> 是 <input type="checkbox"/> 否	<input checked="" type="checkbox"/> 是 <input type="checkbox"/> 否
7	野生動物保護	[減輕]施作相關水域侵入性工程時，建議於下游處增設臨時性淨水沉砂設施並限制施工範圍，降低工程對水質及水域棲地之影響。	<input checked="" type="checkbox"/> 是 <input type="checkbox"/> 否	<input checked="" type="checkbox"/> 是 <input type="checkbox"/> 否	<input checked="" type="checkbox"/> 是 <input type="checkbox"/> 否	<input checked="" type="checkbox"/> 是 <input type="checkbox"/> 否	<input checked="" type="checkbox"/> 是 <input type="checkbox"/> 否
8		[減輕]施工車輛於工區周圍速限每小時30公里以下。	<input checked="" type="checkbox"/> 是 <input type="checkbox"/> 否	<input checked="" type="checkbox"/> 是 <input type="checkbox"/> 否	<input checked="" type="checkbox"/> 是 <input type="checkbox"/> 否	<input checked="" type="checkbox"/> 是 <input type="checkbox"/> 否	<input checked="" type="checkbox"/> 是 <input type="checkbox"/> 否
9		[減輕]盡量降低噪音與震動，以減少對鳥類及兩棲類動物的干擾。	<input checked="" type="checkbox"/> 是 <input type="checkbox"/> 否	<input checked="" type="checkbox"/> 是 <input type="checkbox"/> 否	<input checked="" type="checkbox"/> 是 <input type="checkbox"/> 否	<input checked="" type="checkbox"/> 是 <input type="checkbox"/> 否	<input checked="" type="checkbox"/> 是 <input type="checkbox"/> 否
10		[減輕]施工期間將遺留之民生及工程廢棄物集中處理，並帶離現場。	<input checked="" type="checkbox"/> 是 <input type="checkbox"/> 否	<input checked="" type="checkbox"/> 是 <input type="checkbox"/> 否	<input checked="" type="checkbox"/> 是 <input type="checkbox"/> 否	<input checked="" type="checkbox"/> 是 <input type="checkbox"/> 否	<input checked="" type="checkbox"/> 是 <input type="checkbox"/> 否
11		[迴避]妥善安排工程施作時間，避免晨昏時段野生動物活動旺盛期間施工，應於8:00至17:00時段施工為宜。	<input checked="" type="checkbox"/> 是 <input type="checkbox"/> 否	<input checked="" type="checkbox"/> 是 <input type="checkbox"/> 否	<input checked="" type="checkbox"/> 是 <input type="checkbox"/> 否	<input checked="" type="checkbox"/> 是 <input type="checkbox"/> 否	<input checked="" type="checkbox"/> 是 <input type="checkbox"/> 否

異常狀況處理

異常狀況類型	<input type="checkbox"/> 生態保護目標異常 <input type="checkbox"/> 植被剷除 <input type="checkbox"/> 水域動物暴斃 <input type="checkbox"/> 施工便道闢設過大 <input type="checkbox"/> 環保團體或在地居民陳情等事件		
狀況提報人 (單位/職稱)		異常狀況 發現日期	民國 年 月 日
異常狀況說明		解決對策	

備註：

- 一、本表於設計階段由設計單位依生態友善措施研擬，於施工期間據以執行。
  - 二、本表於工程期間，由監造單位隨工地安全檢查填寫。
  - 三、如發現異常，保留對象發生損傷、斷裂、搬動、移除、干擾、破壞、衰弱或死亡等異常狀況，請註明敘述處理方式，第一時間通報主辦機關。
- 完工後連同竣工資料一併提供主辦機關。

承攬廠商(簽名): 

日期: 109.6.30





主辦機關	新北市政府		
工程名稱	淡水區埤島里公司田溪淡金公路至埤島橋護岸改善應急工程		
承攬廠商	承盈營造有限公司	填表人	蔡有信
工程位點	地點：新北市淡水區 TWD97 座標 X：25.191612                      Y：121.449772		



編號	項目	檢查標準	檢查日期				
			109.7.3	109.7.10	109.7.15		
1	水域環境	[減輕]護岸採用表面多孔隙與粗糙構造，如漿砌石護岸等較適合植生附著生長及提供生物棲息場所，並加速回復原有生態環境。	<input checked="" type="checkbox"/> 是 <input type="checkbox"/> 否	<input type="checkbox"/> 是 <input type="checkbox"/> 否	<input checked="" type="checkbox"/> 是 <input type="checkbox"/> 否	<input type="checkbox"/> 是 <input type="checkbox"/> 否	<input type="checkbox"/> 是 <input type="checkbox"/> 否
2		[迴避]考量短期內取道私有農田作為施工便道	<input type="checkbox"/> 是 <input type="checkbox"/> 否	<input checked="" type="checkbox"/> 是 <input type="checkbox"/> 否	<input checked="" type="checkbox"/> 是 <input type="checkbox"/> 否	<input type="checkbox"/> 是 <input type="checkbox"/> 否	<input type="checkbox"/> 是 <input type="checkbox"/> 否
3		[縮小]建議盡量縮減侵入水域之施工便道範圍，減低施工對既有水陸域棲地之影響。	<input checked="" type="checkbox"/> 是 <input type="checkbox"/> 否	<input checked="" type="checkbox"/> 是 <input type="checkbox"/> 否	<input checked="" type="checkbox"/> 是 <input type="checkbox"/> 否	<input type="checkbox"/> 是 <input type="checkbox"/> 否	<input type="checkbox"/> 是 <input type="checkbox"/> 否
4	植被保全	[迴避]保育對策建議保留原濱溪植被帶，避免過度干擾工程範圍外濱溪植被帶、樹木與樹島。	<input checked="" type="checkbox"/> 是 <input type="checkbox"/> 否	<input checked="" type="checkbox"/> 是 <input type="checkbox"/> 否	<input checked="" type="checkbox"/> 是 <input type="checkbox"/> 否	<input type="checkbox"/> 是 <input type="checkbox"/> 否	<input type="checkbox"/> 是 <input type="checkbox"/> 否
5	河床底質	[減輕]除工程前後河段須於混凝土塊底部以混凝土固結外，其餘治理河段不以混凝土封底，保留溝渠中自然底質與礫石，以增加河道之水流滲透、湧水及滯洪效果，並提供底棲生物生育環境。	<input type="checkbox"/> 是 <input type="checkbox"/> 否	<input type="checkbox"/> 是 <input type="checkbox"/> 否	<input checked="" type="checkbox"/> 是 <input type="checkbox"/> 否	<input type="checkbox"/> 是 <input type="checkbox"/> 否	<input type="checkbox"/> 是 <input type="checkbox"/> 否
6		[減輕]建議護岸施作完工後，原河道整理方式可調整於堤前堆填河床料回填培厚，利於野生動物於水域與陸域間通行及利用，並提供濱溪植物復育之場所。	<input checked="" type="checkbox"/> 是 <input type="checkbox"/> 否	<input checked="" type="checkbox"/> 是 <input type="checkbox"/> 否	<input checked="" type="checkbox"/> 是 <input type="checkbox"/> 否	<input type="checkbox"/> 是 <input type="checkbox"/> 否	<input type="checkbox"/> 是 <input type="checkbox"/> 否
7	野生動物保護	[減輕]施作相關水域侵入性工程時，建議於下游處增設臨時性淨水沉砂設施並限制施工範圍，降低工程對水質及水域棲地之影響。	<input checked="" type="checkbox"/> 是 <input type="checkbox"/> 否	<input type="checkbox"/> 是 <input type="checkbox"/> 否	<input checked="" type="checkbox"/> 是 <input type="checkbox"/> 否	<input type="checkbox"/> 是 <input type="checkbox"/> 否	<input type="checkbox"/> 是 <input type="checkbox"/> 否
8		[減輕]施工車輛於工區周圍速限每小時30公里以下。	<input checked="" type="checkbox"/> 是 <input type="checkbox"/> 否	<input checked="" type="checkbox"/> 是 <input type="checkbox"/> 否	<input checked="" type="checkbox"/> 是 <input type="checkbox"/> 否	<input type="checkbox"/> 是 <input type="checkbox"/> 否	<input type="checkbox"/> 是 <input type="checkbox"/> 否
9		[減輕]盡量降低噪音與震動，以減少對鳥類及兩棲類動物的干擾。	<input checked="" type="checkbox"/> 是 <input type="checkbox"/> 否	<input checked="" type="checkbox"/> 是 <input type="checkbox"/> 否	<input checked="" type="checkbox"/> 是 <input type="checkbox"/> 否	<input type="checkbox"/> 是 <input type="checkbox"/> 否	<input type="checkbox"/> 是 <input type="checkbox"/> 否
10		[減輕]施工期間將遺留之民生及工程廢棄物集中處理，並帶離現場。	<input checked="" type="checkbox"/> 是 <input type="checkbox"/> 否	<input checked="" type="checkbox"/> 是 <input type="checkbox"/> 否	<input checked="" type="checkbox"/> 是 <input type="checkbox"/> 否	<input type="checkbox"/> 是 <input type="checkbox"/> 否	<input type="checkbox"/> 是 <input type="checkbox"/> 否
11		[迴避]妥善安排工程施作時間，避免晨昏時段野生動物活動旺盛期間施工，應於8：00至17：00時段施工為宜。	<input checked="" type="checkbox"/> 是 <input type="checkbox"/> 否	<input checked="" type="checkbox"/> 是 <input type="checkbox"/> 否	<input checked="" type="checkbox"/> 是 <input type="checkbox"/> 否	<input type="checkbox"/> 是 <input type="checkbox"/> 否	<input type="checkbox"/> 是 <input type="checkbox"/> 否

異常狀況處理

異常狀況類型	<input type="checkbox"/> 生態保護目標異常 <input type="checkbox"/> 植被剷除 <input type="checkbox"/> 水域動物暴斃 <input type="checkbox"/> 施工便道闢設過大 <input type="checkbox"/> 環保團體或在地居民陳情等事件		
狀況提報人 (單位/職稱)	異常狀況 發現日期	民國 年 月 日	
異常狀況說明	解決對策		

備註：

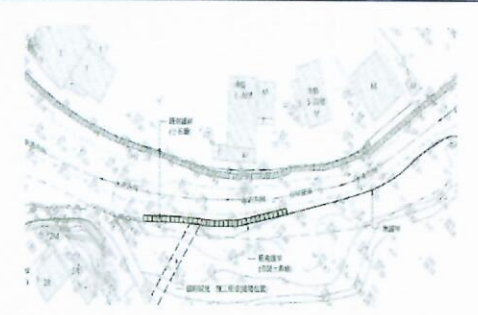
- 一、本表於設計階段由設計單位依生態友善措施研擬，於施工期間據以執行。
  - 二、本表於工程期間，由監造單位隨工地安全檢查填寫。
  - 三、如發現異常，保留對象發生損傷、斷裂、搬動、移除、干擾、破壞、衰弱或死亡等異常狀況，請註明敘述處理方式，第一時間通報主辦機關。
- 完工後連同竣工資料一併提供主辦機關。

承攬廠商(簽名)：

*蔡有信*

日期：109.7.15



主辦機關	新北市政府			
工程名稱	淡水區埤島里公司田溪淡金公路至埤島橋護岸改善應急工程			
承攬廠商	承盈營造有限公司	填表人	蔡有信	
工程位點	地點：新北市淡水區 TWD97 座標 X：25.191612 Y：121.449772			

編號	階段	項目	檢查項目/標準	檢查日期	備註
1	施工中	盡量縮減侵入水域之施工便道範圍	有無縮減	<input checked="" type="checkbox"/> 是 <input type="checkbox"/> 否：保持河道3M寬	
2	施工中	設置施工圍籬	有無設置	<input checked="" type="checkbox"/> 是 <input type="checkbox"/> 否：阻擋閒雜人員進入	
3	施工中	於下游處增設臨時性淨水沉砂設施並限制施工範圍	有無設置	<input checked="" type="checkbox"/> 是 <input type="checkbox"/> 否：已設置，減少污泥流入河道	
4	施工中	車輛於工區周圍速限每小時30公里以下	有無遵守	<input checked="" type="checkbox"/> 是 <input type="checkbox"/> 否：已遵守，速限30公里以下	
5	施工中、完工	施工範圍設計一處員工休息陰涼處	有無設置	<input checked="" type="checkbox"/> 是 <input type="checkbox"/> 否：已設置陰涼處，讓員工休息	
6	施工中	廢棄物及垃圾處理	有無載出	<input checked="" type="checkbox"/> 是 <input type="checkbox"/> 否：已將廢棄物載出	
7	施工中	設置救生圈及救生衣	有無設置	<input checked="" type="checkbox"/> 是 <input type="checkbox"/> 否：已設置救生圈及救生衣	
8	施工中	於 8:00 至 17:00 時段施工	有無遵守	<input checked="" type="checkbox"/> 是 <input type="checkbox"/> 否：施工時段 8-17時	

編號 1 紀錄照片	編號 2 紀錄照片	編號 3 紀錄照片	編號 4 紀錄照片
			
編號 5 紀錄照片	編號 6 紀錄照片	編號 7 紀錄照片	編號 8 紀錄照片
			

異常狀況處理			
異常狀況類型	<input type="checkbox"/> 生態保護目標異常 <input type="checkbox"/> 植被剷除 <input type="checkbox"/> 水域動物暴斃 <input type="checkbox"/> 施工便道闢設過大 <input type="checkbox"/> 環保團體或在地居民陳情等事件		
狀況提報人 (單位/職稱)		異常狀況 發現日期	民國 年 月 日
異常狀況說明		解決對策	

備註：  
 一、本表於設計階段由設計單位依生態友善措施研擬，於施工期間據以執行。  
 二、本表於工程期間，由監造單位隨工地安全檢查填寫。  
 三、如發現異常，保留對象發生損傷、斷裂、搬動、移除、干擾、破壞、衰弱或死亡等異常狀況，請註明敘述處理方式，第一時間通報主辦機關。  
 完工後連同竣工資料一併提供主辦機關。

承攬廠商(簽名)：蔡有信

日期：109. 7. 15



主辦機關	新北市政府			
工程名稱	淡水區埤島里公司田溪淡金公路至埤島橋護岸改善應急工程			
承攬廠商	承盈營造有限公司	填表人	蔡有信	
工程位點	地點：新北市淡水區 TWD97 座標 X：25.191612      Y：121.449772			

編號	項目	檢查標準	檢查日期				
			109.9.1	109.9.8	109.9.14		
1	水域環境	[減輕]護岸採用表面多孔隙與粗糙構造，如漿砌石護岸等較適合植生附著生長及提供生物棲息場所，並加速回復原有生態環境。	<input checked="" type="checkbox"/> 是 <input type="checkbox"/> 否	<input checked="" type="checkbox"/> 是 <input type="checkbox"/> 否	<input checked="" type="checkbox"/> 是 <input type="checkbox"/> 否	<input type="checkbox"/> 是 <input type="checkbox"/> 否	<input type="checkbox"/> 是 <input type="checkbox"/> 否
2		[迴避]考量短期內取道私有農田作為施工便道	<input checked="" type="checkbox"/> 是 <input type="checkbox"/> 否	<input checked="" type="checkbox"/> 是 <input type="checkbox"/> 否	<input checked="" type="checkbox"/> 是 <input type="checkbox"/> 否	<input type="checkbox"/> 是 <input type="checkbox"/> 否	<input type="checkbox"/> 是 <input type="checkbox"/> 否
3		[縮小]建議盡量縮減侵入水域之施工便道範圍，減低施工對既有水陸域棲地之影響。	<input checked="" type="checkbox"/> 是 <input type="checkbox"/> 否	<input checked="" type="checkbox"/> 是 <input type="checkbox"/> 否	<input checked="" type="checkbox"/> 是 <input type="checkbox"/> 否	<input type="checkbox"/> 是 <input type="checkbox"/> 否	<input type="checkbox"/> 是 <input type="checkbox"/> 否
4	植被保全	[迴避]保育對策建議保留原濱溪植被帶，避免過度干擾工程範圍外濱溪植被帶、樹木與樹島。	<input checked="" type="checkbox"/> 是 <input type="checkbox"/> 否	<input checked="" type="checkbox"/> 是 <input type="checkbox"/> 否	<input checked="" type="checkbox"/> 是 <input type="checkbox"/> 否	<input type="checkbox"/> 是 <input type="checkbox"/> 否	<input type="checkbox"/> 是 <input type="checkbox"/> 否
5	河床底質	[減輕]除工程前後河段須於混凝土塊底部以混凝土固結外，其餘治理河段不以混凝土封底，保留溝渠中自然底質與礫石，以增加河道之水流滲透、湧水及滯洪效果，並提供底棲生物生育環境。	<input checked="" type="checkbox"/> 是 <input type="checkbox"/> 否	<input checked="" type="checkbox"/> 是 <input type="checkbox"/> 否	<input checked="" type="checkbox"/> 是 <input type="checkbox"/> 否	<input type="checkbox"/> 是 <input type="checkbox"/> 否	<input type="checkbox"/> 是 <input type="checkbox"/> 否
6		[減輕]建議護岸施作完工後，原河道整理方式可調整於堤前堆填河床料回填培厚，利於野生動物於水域與陸域間通行及利用，並提供濱溪植物復育之場所。	<input checked="" type="checkbox"/> 是 <input type="checkbox"/> 否	<input checked="" type="checkbox"/> 是 <input type="checkbox"/> 否	<input checked="" type="checkbox"/> 是 <input type="checkbox"/> 否	<input type="checkbox"/> 是 <input type="checkbox"/> 否	<input type="checkbox"/> 是 <input type="checkbox"/> 否
7	野生動物保護	[減輕]施作相關水域侵入性工程時，建議於下游處增設臨時性淨水沉砂設施並限制施工範圍，降低工程對水質及水域棲地之影響。	<input checked="" type="checkbox"/> 是 <input type="checkbox"/> 否	<input checked="" type="checkbox"/> 是 <input type="checkbox"/> 否	<input checked="" type="checkbox"/> 是 <input type="checkbox"/> 否	<input type="checkbox"/> 是 <input type="checkbox"/> 否	<input type="checkbox"/> 是 <input type="checkbox"/> 否
8		[減輕]施工車輛於工區周圍速限每小時 30 公里以下。	<input checked="" type="checkbox"/> 是 <input type="checkbox"/> 否	<input checked="" type="checkbox"/> 是 <input type="checkbox"/> 否	<input checked="" type="checkbox"/> 是 <input type="checkbox"/> 否	<input type="checkbox"/> 是 <input type="checkbox"/> 否	<input type="checkbox"/> 是 <input type="checkbox"/> 否
9		[減輕]盡量降低噪音與震動，以減少對鳥類及兩棲類動物的干擾。	<input checked="" type="checkbox"/> 是 <input type="checkbox"/> 否	<input checked="" type="checkbox"/> 是 <input type="checkbox"/> 否	<input checked="" type="checkbox"/> 是 <input type="checkbox"/> 否	<input type="checkbox"/> 是 <input type="checkbox"/> 否	<input type="checkbox"/> 是 <input type="checkbox"/> 否
10		[減輕]施工期間將遺留之民生及工程廢棄物集中處理，並帶離現場。	<input checked="" type="checkbox"/> 是 <input type="checkbox"/> 否	<input checked="" type="checkbox"/> 是 <input type="checkbox"/> 否	<input checked="" type="checkbox"/> 是 <input type="checkbox"/> 否	<input type="checkbox"/> 是 <input type="checkbox"/> 否	<input type="checkbox"/> 是 <input type="checkbox"/> 否
11		[迴避]妥善安排工程施作時間，避免晨昏時段野生動物活動旺盛期間施工，應於 8：00 至 17：00 時段施工為宜。	<input checked="" type="checkbox"/> 是 <input type="checkbox"/> 否	<input checked="" type="checkbox"/> 是 <input type="checkbox"/> 否	<input checked="" type="checkbox"/> 是 <input type="checkbox"/> 否	<input type="checkbox"/> 是 <input type="checkbox"/> 否	<input type="checkbox"/> 是 <input type="checkbox"/> 否

異常狀況處理

異常狀況類型	<input type="checkbox"/> 生態保護目標異常 <input type="checkbox"/> 植被剷除 <input type="checkbox"/> 水域動物暴斃 <input type="checkbox"/> 施工便道闢設過大 <input type="checkbox"/> 環保團體或在地居民陳情等事件		
狀況提報人 (單位/職稱)		異常狀況 發現日期	民國 年 月 日
異常狀況說明		解決對策	

備註：

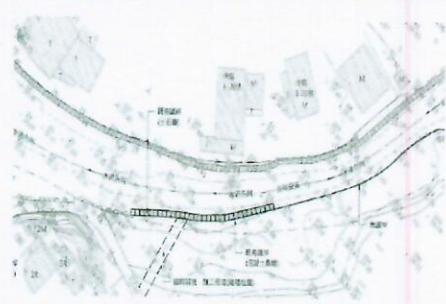
- 一、本表於設計階段由設計單位依生態友善措施研擬，於施工期間據以執行。
  - 二、本表於工程期間，由監造單位隨工地安全檢查填寫。
  - 三、如發現異常，保留對象發生損傷、斷裂、搬動、移除、干擾、破壞、衰弱或死亡等異常狀況，請註明敘述處理方式，第一時間通報主辦機關。
- 完工後連同竣工資料一併提供主辦機關。

承攬廠商(簽名)：

蔡有信

日期：109.9.14




主辦機關	新北市政府			
工程名稱	淡水區埤島里公司田溪淡金公路至埤島橋護岸改善應急工程			
承攬廠商	承盈營造有限公司	填表人	蔡有信	
工程位點	地點：新北市淡水區 TWD97 座標 X：25.191612 Y：121.449772			

編號	階段	項目	檢查項目/標準	檢查日期	備註
				109.9.14	
1	施工中	盡量縮減侵入水域之施工便道範圍	有無縮減	<input checked="" type="checkbox"/> 是 <input type="checkbox"/> 否：保持河道3M寬	
2	施工中	設置施工圍籬	有無設置	<input type="checkbox"/> 是 <input checked="" type="checkbox"/> 否：完工已將圍籬拆除	
3	施工中	於下游處增設臨時性淨水沉砂設施並限制施工範圍	有無設置	<input type="checkbox"/> 是 <input checked="" type="checkbox"/> 否：完工已將沉砂設施拆除	
4	施工中	車輛於工區周圍速限每小時30公里以下	有無遵守	<input checked="" type="checkbox"/> 是 <input type="checkbox"/> 否：限速30公里	
5	施工中、完工	施工範圍設計一處員工休息陰涼處	有無設置	<input type="checkbox"/> 是 <input checked="" type="checkbox"/> 否：完工已拆除	
6	施工中	廢棄物及垃圾處理	有無載出	<input checked="" type="checkbox"/> 是 <input type="checkbox"/> 否：已將場內所有廢棄物載出	
7	施工中	設置救生圈及救生衣	有無設置	<input checked="" type="checkbox"/> 是 <input type="checkbox"/> 否：已設置	
8	施工中	現場鼎塊載至主辦單位指定擺放場所	有無遵守	<input checked="" type="checkbox"/> 是 <input type="checkbox"/> 否：已將剩餘鼎塊載至五股抽水站	
9	完工	完工後施工便道移除，恢復河道，保持清潔	有無恢復	<input checked="" type="checkbox"/> 是 <input type="checkbox"/> 否：已恢復原有河道並保持乾淨	

編號 1 紀錄照片	編號 4 紀錄照片	編號 7 紀錄照片	編號 8 紀錄照片
			
編號 9 紀錄照片			
			

異常狀況處理			
異常狀況類型	<input type="checkbox"/> 生態保護目標異常 <input type="checkbox"/> 植被剷除 <input type="checkbox"/> 水域動物暴斃 <input type="checkbox"/> 施工便道闢設過大 <input type="checkbox"/> 環保團體或在地居民陳情等事件		
狀況提報人 (單位/職稱)	異常狀況 發現日期	民國 年 月 日	
異常狀況說明	解決對策		

備註：  
 一、本表於設計階段由設計單位依生態友善措施研擬，於施工期間據以執行。  
 二、本表於工程期間，由監造單位隨工地安全檢查填寫。  
 三、如發現異常，保留對象發生損傷、斷裂、搬動、移除、干擾、破壞、衰弱或死亡等異常狀況，請註明敘述處理方式，第一時間通報主辦機關。  
 完工後連同竣工資料一併提供主辦機關。

承攬廠商(簽名)： 

日期：109.9.14

