

新北市公共污水下水道建設後巷美化第八期彩繪案（111 年 3 月~113 年 12 月）

水利局污水設施科 遲鵬洋



一、前言

新北市為改善市民的居住環境，積極辦理污水下水道用戶接管施工，有效地改善環境品質，至 113 年 12 月底用戶接管普及率已達約 72.46%，為促使污水接管改善效益提升，後巷結合牆面美化彩繪，可增進夜間行人安全性並結合當地文化特色，居住品質提升，增加民眾認同及參與公共工程之意願。



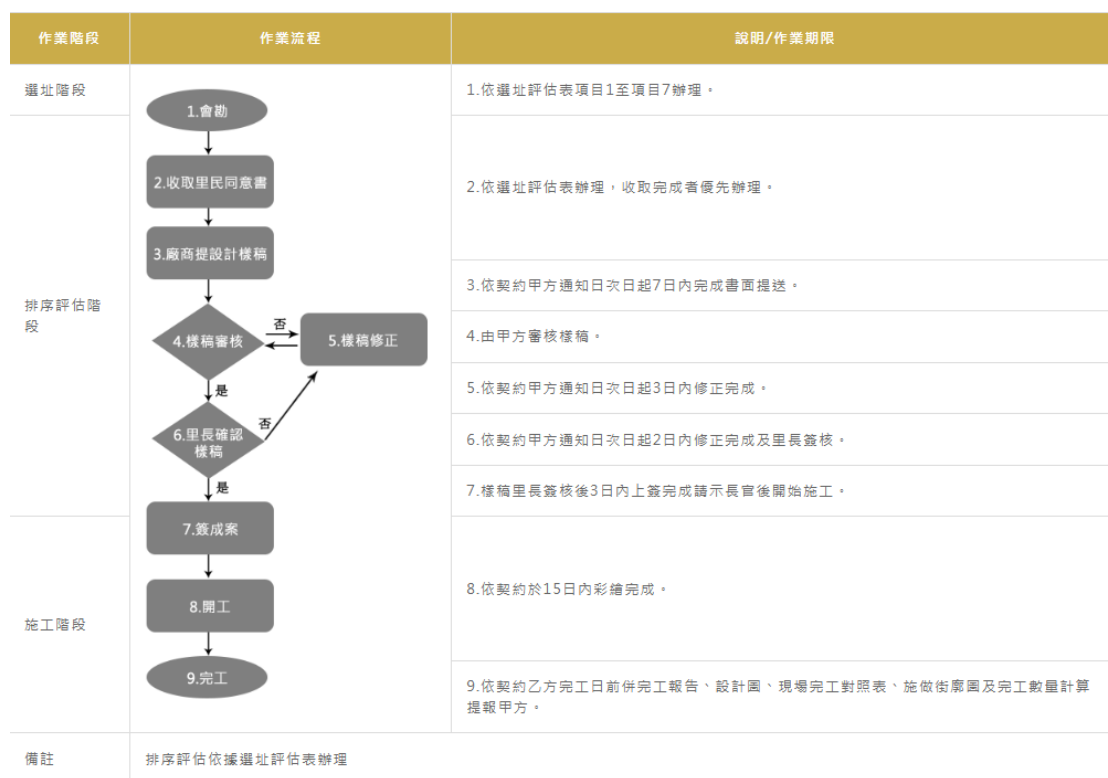
圖一 後巷結合牆面美化彩繪



圖二 後巷結合牆面美化彩繪

二、 背景及現況

1. 後巷通常給人黑暗、潮濕又髒亂的印象，新北市水利局在積極推動污水下水道家戶接管工程之外，同時進行完工後的後巷美化彩繪，除了宣導污水接管工程，也兼顧城市治理、環保衛生及都市景觀之效。
2. 新北市推動污水接管完成後接續進行後巷美化彩繪，彩繪主題多樣化結合了地方特色、文化及周邊地理環境，後巷牆面彩繪讓原本狹窄髒亂的後巷，變得乾淨、寬敞、景觀煥然一新，民眾也多了一個休閒空間，由於成效良好，里長陸續在完成污水接管後申請後巷美化彩繪。



圖三 後巷美化彩繪申請及辦理流程


三、 後巷美化彩繪成果展現，水利局也建置後巷美化電子地圖提供查詢

<https://www.wrs.ntpc.gov.tw/home.jsp?id=434bd53925c22e62>


四、後巷彩繪施工各階段步驟



圖四 施工前（灰冷潮濕的後巷）



圖五 施工中（彩繪師傅舞動畫筆作畫）

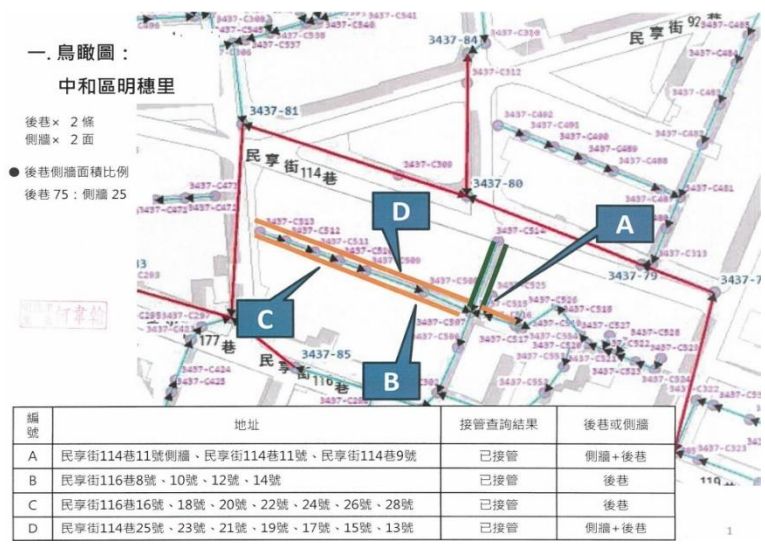


圖六 施工後（栩栩如生的景象呈現）

五、 各區彩繪成果



圖七 三重區忠孝里



圖八 中和區明穗里

一. 鳥瞰圖：
新店區國豐里

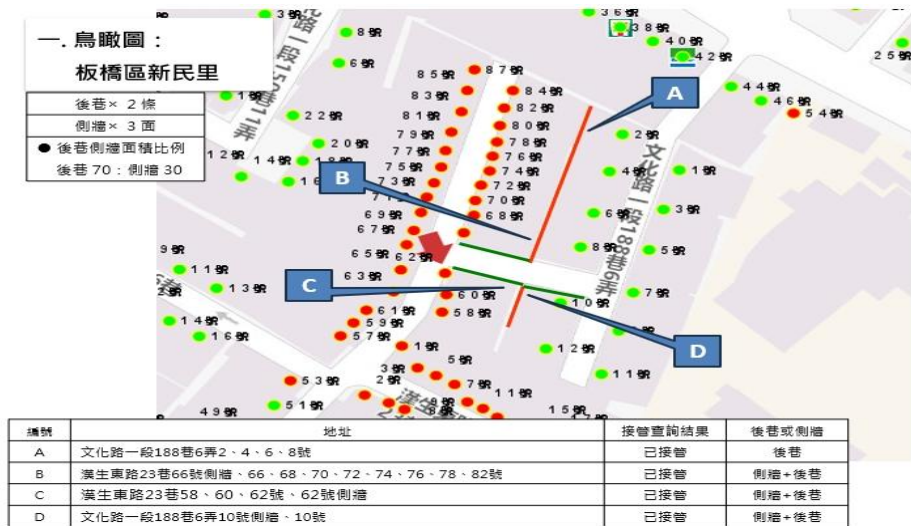
後巷× 4 條
側牆× 2 面
● 後巷側牆面積比例 後巷78：側牆22



編號	地址	接管查詢結果	後巷或側牆
A	明德路69巷7、5、3、1號	已接管	後巷
B	明德路67巷2、4、6、8號	已接管	後巷
C	建國路70號側牆、建國路70、74、76號、76號側牆	已接管	側牆+後巷
D	明德路63巷11號	已接管	後巷



圖九 新店區國豐里



圖十 板橋區新民里

六、 結論

未接管前的後巷，充斥違建、異味、環境髒亂及蚊蟲孳生，接管後的後巷宛如重獲新生，但還缺了點綴，後巷彩繪為此而生；未彩繪前的後巷里民有時會堆置雜物、停放報廢車輛等，讓接管好的後巷寸步難行，然而後巷經過畫師的彩繪美化，灰暗的後巷瞬間充滿生機，更出乎意料的是，里長不需要特別去宣導後巷不要堆放雜物，里民自然而然的會去維持社區環境整潔，凝聚了向心力。



圖十一 髒亂的後巷經過接管如毛毛蟲羽化成蝴蝶



圖十二 灰暗的後巷經過畫師的畫筆被賦予新生

表一 113 年新北市各里後巷彩繪條數

里別	彩繪面積(平方公尺)	後巷條數
中和區冠德里	309.28	1
土城區員信里	244.23	2
新莊區瓊林里	289.83	5
土城區員仁里	318.72	5
板橋區新民里	287.65	4
板橋區中正里	345.37	2
新店區國豐里	262.83	4
中和區秀成里	348.95	5
永和區秀朗里	311.67	3
三重區六合里	229.65	5
中和區明德里	349.72	2
新店區張北里	305.44	4
三重區培德里	229.19	1